


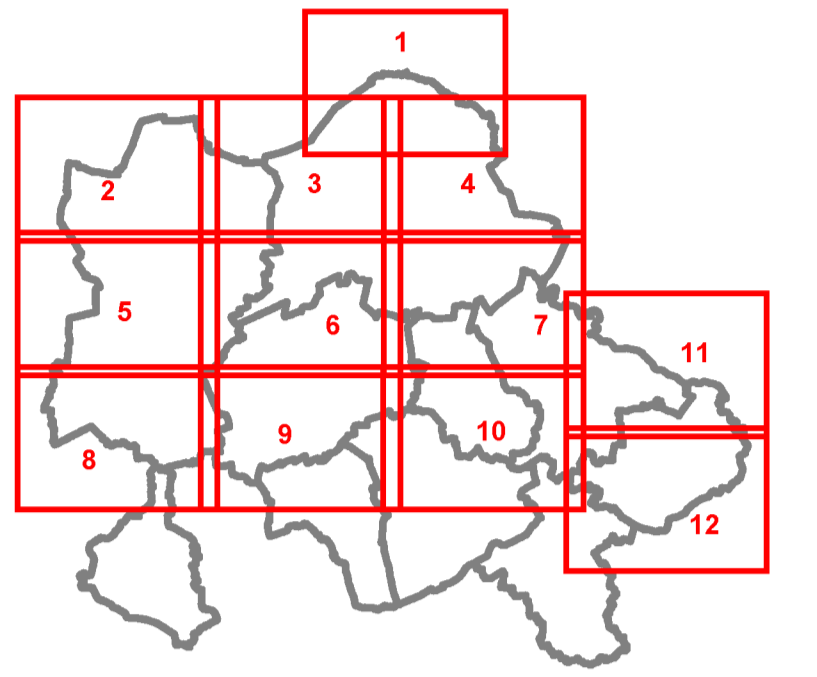


- Zeichenerklärung:**
-  Landschaftsschutzgebiet
  -  Naturschutzgebiet (nachrichtlich dargestellt)
  -  Kreisgrenze

**Übersicht der 12 Detailkarten**



Landschaftsplan Nr.1 "Die Haard"

Landschaftsplan "Vestischer Höhenrücken"  
(im Verfahren)

Landschaftsplan Nr.5 "Emscherniederung"

Landschaftsplan Nr.4 "Gladbeck"

Landschaftsplan Nr.3  
"Castroper Hügelland"

**Landschaftsschutzgebiete  
im Kreis Recklinghausen**

**Übersichtskarte**

Anlage I der Ordnungsbehördlichen Verordnung zur Ausweisung von Landschaftsschutzgebieten in der Gebietskulisse der Städte Dorsten und Waltrop sowie in Teilen von Castrop-Rauxel, Datteln, Haltern am See und Marl im Bereich des Kreises Recklinghausen

Bezirksregierung Münster  
-Höhere Landschaftsbehörde-  
51.1-009-RE/2008.0001

Münster, den 08.11.2012



Maßstab 1 : 50.000

Vervielfältigung mit Genehmigung  
des Kreises Recklinghausen  
TK 50 © Kreis Recklinghausen

gez. Prof. Dr. Reinhard Klenke